

桐生市
黒保根町八木原

みどり市
大間々町塩沢

みどり市
大間々町浅原

みどり市
大間々町小平

501-II-515 入山沢川

501-II-514 入山沢

501-II-516 月下沢

501-II-513 上浅原沢-1

k4181 入山1

k4182 胡桃貝戸1

k4187-5 浅原3-5

k4187-2 浅原3-2

k4187-3 浅原3-3

k4187-1 浅原3-1

k4187-7 浅原3-7







k4187-6 浅原3-6

k4189 浅原5

k4183-3 胡桃貝戸2-3

k4188 浅原4

凡例

-  急傾斜地
-  土石流
-  土砂災害警戒区域
-  土砂災害特別警戒区域
-  大字界
-  市町村界
-  都道府県界

1:2,500

0 50 100 200 300 400 500 m

大間々町15区-4

