




# みどり市土砂災害ハザードマップ（確定版）

## 笠懸地区 8・10区




**凡 例**


指定避難所(黒文字)・指定待避所(赤文字)

 (待避所は、避難所と区別して指定する施設。土砂災害のおそれがある場合は注意が必要)


土砂災害特別警戒区域(急傾斜地の崩壊)




土砂災害警戒区域(急傾斜地の崩壊)




土砂災害特別警戒区域(土石流)




土砂災害警戒区域(土石流)



土砂災害警戒区域(地滑り)



群馬縣市町村界





**我が家の防災メモ**

■避難場所

---

■家族が離ればなれになった場合の集合場所

---

■家族の連絡先

①名前：  
☎：

---

②名前：  
☎：

---

③名前：  
☎：

---

④名前：  
☎：

---

⑤名前：  
☎：

**緊急連絡先**

みどり市役所  
☎：76-2111

---

みどり市水道総務課  
☎：76-9916

---

桐生みどり消防署  
☎：77-1177

---

桐生市消防本部災害情報  
☎：0180-99-2233

---

桐生警察署  
☎：43-0110

---

東京電力株  
☎：0120-99-5222

---

N T T故障受付センター  
☎：113

---

☎：

---

☎：

**災害用伝言ダイヤル**

大災害発生時に開設されます。被災地内と地外の方との間で、伝言の登録や再生ができます。

●伝言の録音方法  
「171」→「1」→自宅の電話番号→伝言を録音

●伝言の再生方法  
「171」→「2」→自宅の電話番号→伝言を聞く

※体験利用日：毎月1・15日、正月三が日、防災とボランティア週間(1月15日～21日)、防災週間(8月30日～9月5日)