




みどり市土砂災害ハザードマップ（確定版）

大間々地区 15区 2 / 3




凡 例

指定避難所(黒文字)・指定待避所(赤文字)




(待避所は、避難所と区別して指定する施設。
土砂災害のおそれがある場合は注意が必要)


土砂災害特別警戒区域(急傾斜地の崩壊)




土砂災害警戒区域(急傾斜地の崩壊)




土砂災害特別警戒区域(土石流)




土砂災害警戒区域(土石流)



土砂災害警戒区域(地滑り)



群馬縣市町村界




我が家の防災メモ

■避難場所

■家族が離ればなれになった場合の集合場所

■家族の連絡先

①名前：
☎：

②名前：
☎：

③名前：
☎：

④名前：
☎：

⑤名前：
☎：

緊急連絡先

みどり市役所
☎：76-2111

みどり市水道総務課
☎：76-9916

桐生みどり消防署
☎：77-1177

桐生市消防本部災害情報
☎：0180-99-2233

桐生警察署
☎：43-0110

東京電力株
☎：0120-99-5222

NTT故障受付センター
☎：113

☎：

☎：

災害用伝言ダイヤル

大災害発生時に開設されます。被災地内と地外の方との間で、伝言の登録や再生ができます。

●伝言の録音方法
「171」→「1」→自宅の電話番号→伝言を録音

●伝言の再生方法
「171」→「2」→自宅の電話番号→伝言を聞く

※体験利用日：毎月1・15日、正月三が日、防災とボランティア週間(1月15日～21日)、防災週間(8月30日～9月5日)