




みどり市土砂災害ハザードマップ（確定版）

東地区 1区




凡 例

指定避難所(黒文字)・指定待避所(赤文字)




(待避所は、避難所と区別して指定する施設。
土砂災害のおそれがある場合は注意が必要)


土砂災害特別警戒区域(急傾斜地の崩壊)




土砂災害警戒区域(急傾斜地の崩壊)




土砂災害特別警戒区域(土石流)




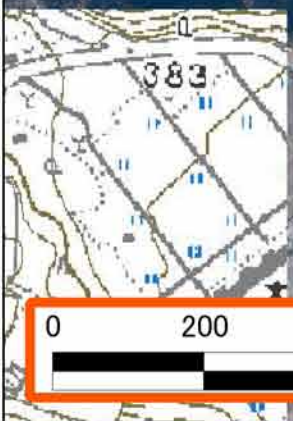
土砂災害警戒区域(土石流)



土砂災害警戒区域(地滑り)



群馬縣市町村界

我が家の防災メモ

■避難場所

■家族が離ればなれになった場合の集合場所

■家族の連絡先

①名前: ☎ : _____

②名前: ☎ : _____

③名前: ☎ : _____

④名前: ☎ : _____

⑤名前: ☎ : _____

緊急連絡先

- みどり市役所 ☎ : 76-2111
- みどり市水道総務課 ☎ : 76-9916
- 桐生みどり消防署 ☎ : 77-1177
- 桐生市消防本部災害情報 ☎ : 0180-99-2233
- 桐生警察署 ☎ : 43-0110
- 東京電力株 ☎ : 0120-99-5222
- N T T故障受付センター ☎ : 113

災害用伝言ダイヤル

大災害発生時に開設されます。被災地内と地外の方との間で、伝言の登録や再生ができます。

●伝言の録音方法
「171」→「1」→自宅の電話番号→伝言を録音

●伝言の再生方法
「171」→「2」→自宅の電話番号→伝言を聞く

※体験利用日：毎月1・15日、正月三が日、防災とボランティア週間(1月15日～21日)、防災週間(8月30日～9月5日)

(「国土地理院の数値地図25000(地図画像)『上野花輪』を掲載)

(平成27年3月作成)