参考様式第５－２号

地域計画

策定年月日	令和7年3月25日
更新年月日	令和8年9月25日 （第2回）
目標年度	令和１７年度
市町村名 （市町村コード）	みどり市 （10212）
地域名 （地域内農業集落名）	笠懸地区 （　阿左美・久宮・鹿・西鹿田　）

注：「地域名」欄には、協議の場が設けられた区域を記載し、農林業センサスの農業集落名を記載してください。

１　地域における農業の将来の在り方

（１）　地域計画の区域の状況

区域内の農用地等面積（農業上の利用が行われる農用地等の区域）	414.47 ha
①　農業振興地域のうち農用地区域内の農地面積	414.47 ha
②　田の面積	90.91 ha
③　畑の面積（果樹、茶等を含む）	323.56 ha
④　区域内において、規模縮小などの意向のある農地面積の合計	17.45 ha
⑤　区域内において、今後農業を担う者が引き受ける意向のある農地面積の合計	223.71 ha
（参考）区域内における〇才以上の農業者の農地面積の合計	ha
うち後継者不在の農業者の農地面積の合計	ha
（備考）	

注１：①については、農業振興地域担当部局と調整の上、記載してください。
２：②及び③については、農業委員会の農地台帳の面積（現況地目）に基づき記載してください。
３：④については、規模縮小又は離農の意向のある農地面積を記載してください。
４：⑤については、区域内に特定することができない場合には、引き受ける意向のあるすべての農地面積を記載の上、備考欄にその旨記載してください。
５：（参考）の区域内における〇才以上の農業者の農地面積等については、できる限り記載するように努めてください。
６：「区域内の農用地等面積」に遊休農地が含まれている場合には、備考欄にその面積を記載してください。

（２）　地域農業の現状及び課題

・笠懸地区は、後継者不足や高齢化が進んでおり、農業の担い手が減少している。
・宅地の混在化が進み農地が分断され、農業がやりにくい傾向が強まっている。それに伴い、堆肥や消毒の臭い、騒音等で近隣住民との調整が必要となったり、苦情が多くなっている。
・荒廃農地が増加傾向にある。
・今後中心経営体が引き受ける意向のある耕作面積よりも、80才以上の農業者で後継者が未定の耕作面積の方が多く新たな農地の受け手の確保が必要。

（３）　地域における農業の将来の在り方（作物の生産や栽培方法については、必須記載事項）

・農地利用は認定農業者を中心経営体とし、新たな認定農業者や地域おこし協力隊の受入れを促進することにより対応していく。
・地域外からの新規参入者や法人の参入も推進していく上で、受入体制を整備する。

2　農業の将来の在り方に向けた農用地の効率的かつ総合的な利用に関する目標

（1）農用地の効率的かつ総合的な利用に関する方針			
耕作の継続が困難となった農地については、農地中間管理機構等への貸付けを進めつつ、担い手への農地の集積・集約化を進めていく。			
（2）担い手（効率的かつ安定的な経営を営む者）に対する農用地の集積に関する目標			
現状の集積率	54　　%	将来の目標とする集積率	80　　%
（3）農用地の集団化（集約化）に関する目標			
・担い手への集積・集約化を図るため、農地中間管理機構を利用した貸借を推進していく。 ・地元での話し合いを行い、農地の交換を推進していく。 ・農家の方が離農する際は、地元の話し合いの場を設け、農事組合法人や担い手に耕作地を引き受けてもらうことで、農地の集約化を図っていく。			

3　農業者及び区域内の関係者が2の目標を達成するためとるべき必要な措置

（1）農用地の集積、集団化の取組
農地中間管理機構を活用し、認定農業者や新規就農者を中心に農地集積を行う。
（2）農地中間管理機構の活用方法
農地中間管理機構を活用し、担い手の経営意向を踏まえ、段階的に集約化を進める。
（3）基盤整備事業への取組
担い手のニーズに応じて、農業の生産効率の向上や集積・集約化などを図るための基盤整備を計画する。 老朽化している用排水施設等の改修を進め、有効利用を図る。
（4）多様な経営体の確保・育成の取組
県・市・農業委員会・JA等関係機関と連携した中で、相談体制を整え、認定農業者や新規就農者の確保・育成に努める。
（5）農業協同組合等の農業支援サービス事業者等への農作業委託の取組
地域内で農作業の効率化を図るため、必要に応じてJA等の農業支援サービス事業を利用し、遊休農地の防止を図る。

以下任意記載事項（地域の実情に応じて、必要な事項を選択し、取組内容を記載してください）

	①鳥獣被害防止対策	✓	②有機・減農薬・減肥料		③スマート農業		④畑地化・輸出等		⑤果樹等
	⑥燃料・資源作物等	✓	⑦保全・管理等	✓	⑧農業用施設	✓	⑨耕畜連携等		⑩その他

【選択した上記の取組内容】
②⑨畜産農家から発生した堆肥を肥料として利用する。
⑦多面的機能支払交付金を活用し、適切な農地等の保全管理を行う。
⑧補助金の利用・空きハウスの活用

4　地域内の農業を担う者一覧（目標地図に位置付ける者）

属性	農業を担う者（氏名・名称）	現状			10年後（目標年度：令和 17 年度）				
		経営作目等	経営面積	作業受託面積	経営作目等	経営面積	作業受託面積	目標地図上の表示	備考
			ha	ha		ha	ha		
			ha	ha		ha	ha		
			ha	ha		ha	ha		
			別紙のとおり			ha	ha		
						ha	ha		
						ha	ha		
						ha	ha		
						ha	ha		
						ha	ha		
			ha	ha		ha	ha		
			ha	ha		ha	ha		
			ha	ha		ha	ha		
			ha	ha		ha	ha		
			ha	ha		ha	ha		
			ha	ha		ha	ha		
			ha	ha		ha	ha		
計	160経営体		222.53 ha	0 ha		222.53 ha	0 ha		

注1：「属性」欄には、認定農業は「認農」、認定新規就農者は「認就」、法人化を行うことが確実であると市町村が判断する集落営農は「集」、基本構想水準到達者は「到達」、農業協同組合は「農協」、農業支援サービス事業者（農協を除く）は「サ」、上記に該当しない農用地等を継続的に利用する者は「利用者」の属性を記載してください。
2：「経営面積」「作業受託面積」欄には、地域計画の対象地域内における農業を担う者の経営面積、作業受託面積を記載してください。
3：農業を担う者に位置付ける場合は、できる限りその者から同意を得ていること。
4：作業受託面積には、基幹3作業の実面積を記載してください。なお特定農作業受託面積は、作業受託面積に含めず、経営面積に含めてください。
5：備考欄には、農業を担う者として位置付けられた者に不測の事態に備えて、代わりに利用する者を記載するよう努めてください。

5　農業支援サービス事業者一覧（任意記載事項）

番号	事業体名（氏名・名称）	作業内容	対象品目

6　目標地図（別添のとおり）

7　基盤法第22条の3（地域計画に係る提案の特例）を活用する場合には、以下を記載してください。

農用地所有者等数（人）		うち計画同意者数（人・%）	

注1：「農用地所有者等」欄には、区域内の農用地等の所有者、賃借人等の使用収益権者の数を記載してください。
注2：「うち計画同意者数」欄には、同意者数を記載してください。
注3：提案する地区の対象となる範囲を目標地図に明記してください。

（留意事項）
農業を担う者を位置付ける際、これらの者の氏名が含まれた地域計画について、法令に基づく手続として、本人の同意なく、関係者の意見聴取や、地域計画の案の縦覧、地域計画の公告を行うことができますが、個人情報を保有するに当たっては、利用目的をできる限り特定し、本人から直接書面に記録された個人情報を取得するときは、あらかじめ、本人に対し、その利用目的を明示してください。
また、市町村の公報への掲載等とは別に、インターネットの利用により関係者以外の不特定多数に対して情報を提供する場合は、氏名を削除するなど配慮してください。
必要に応じて区域内の農用地の一覧を参考として添付してください。

4　地域内の農業を担う者一覧（目標地図に位置付ける者）

	属性	農業を担う者（氏名・名称）	現状			10年後（目標年度：令和 17 年度）				
			経営作目等	経営面積	作業受託面積	経営作目等	経営面積	作業受託面積	目標地図上の表示	備考
1	認農		野菜	0.65 ha	ha	野菜	0.65 ha	ha		
2	認農		水稲、野菜	0.83 ha	ha	水稲、野菜	0.83 ha	ha		
3	認農		水稲、野菜	0.63 ha	ha	水稲、野菜	0.63 ha	ha		
4	認農		野菜	0.58 ha	ha	野菜	0.58 ha	ha		
5	認農		水稲、野菜	0.61 ha	ha	水稲、野菜	0.61 ha	ha		
6	認農		野菜	0.89 ha	ha	野菜	0.89 ha	ha		
7	認就		野菜	1.4 ha	ha	野菜	1.4 ha	ha		
8	認農		野菜	1.59 ha	ha	野菜	1.59 ha	ha		
9	認農		水稲、野菜	1.19 ha	ha	水稲、野菜	1.19 ha	ha		
10	認農		水稲、野菜	1.44 ha	ha	水稲、野菜	1.44 ha	ha		
11	認農		水稲、野菜	1.55 ha	ha	水稲、野菜	1.55 ha	ha		
12	認農		水稲、野菜	1.59 ha	ha	水稲、野菜	1.59 ha	ha		
13	認農		野菜	0.82 ha	ha	野菜	0.82 ha	ha		
14	認農		水稲、野菜	0.91 ha	ha	水稲、野菜	0.91 ha	ha		
15	認農		野菜	0.72 ha	ha	野菜	0.72 ha	ha		

16	認農		野菜	1.03 ha	ha	野菜	1.03 ha	ha		
17	認農		野菜	0.68 ha	ha	野菜	0.68 ha	ha		
18	認農		水稲、野菜	1.03 ha	ha	水稲、野菜	1.03 ha	ha		
19	認農		野菜	0.25 ha	ha	野菜	0.25 ha	ha		
20	認農		水稲、野菜	0.79 ha	ha	水稲、野菜	0.79 ha	ha		
21	認農		野菜	0.47 ha	ha	野菜	0.47 ha	ha		
22	認農		水稲、野菜、果樹	1.05 ha	ha	水稲、野菜、果樹	1.05 ha	ha		
23	認農		酪農	2.6 ha	ha	酪農	2.6 ha	ha		
24	認農		水稲、野菜	2.57 ha	ha	水稲、野菜	2.57 ha	ha		
25	認農		野菜	0.64 ha	ha	野菜	0.64 ha	ha		
26	認農		水稲、果樹	2.58 ha	ha	水稲、果樹	2.58 ha	ha		
27	認農		酪農	2.35 ha	ha	酪農	2.35 ha	ha		
28	認農		水稲、野菜	1.37 ha	ha	水稲、野菜	1.37 ha	ha		
29	認農		水稲、野菜	0.34 ha	ha	水稲、野菜	0.34 ha	ha		
30	認農		水稲、野菜	1.08 ha	ha	水稲、野菜	1.08 ha	ha		
31	認農		果樹	0.8 ha	ha	果樹	0.8 ha	ha		
32	認農		野菜	1.4 ha	ha	野菜	1.4 ha	ha		

33	認農		野菜	1.4 ha	ha	野菜	1.4 ha	ha		
34	認農		野菜	1.3 ha	ha	野菜	1.3 ha	ha		
35	認農		野菜	1.08 ha	ha	野菜	1.08 ha	ha		
36	認農		野菜	0.93 ha	ha	野菜	0.93 ha	ha		
37	認農		酪農	1.5 ha	ha	酪農	1.5 ha	ha		
38	認農		野菜	1.37 ha	ha	野菜	1.37 ha	ha		
39	認農		果樹、野菜	1.24 ha	ha	果樹、野菜	1.24 ha	ha		
40	認農		果樹、野菜	1.84 ha	ha	果樹、野菜	1.84 ha	ha		
41	認農		水稲、野菜	0.88 ha	ha	水稲、野菜	0.88 ha	ha		
42	認農		野菜	1.28 ha	ha	野菜	1.28 ha	ha		
43	認農		野菜	1 ha	ha	野菜	1 ha	ha		
44	認農		野菜	1.67 ha	ha	野菜	1.67 ha	ha		
45	認農		野菜	0.86 ha	ha	野菜	0.86 ha	ha		
46	認農		野菜	1.21 ha	ha	野菜	1.21 ha	ha		
47	認農		野菜	0.93 ha	ha	野菜	0.93 ha	ha		
48	認農		野菜	1.04 ha	ha	野菜	1.04 ha	ha		
49	認農		野菜	0.93 ha	ha	野菜	0.93 ha	ha		

50	認農		野菜	0.88 ha	ha	野菜	0.88 ha	ha		
51	認農		野菜	2.73 ha	ha	野菜	2.73 ha	ha		
52	認農		野菜	0.65 ha	ha	野菜	0.65 ha	ha		
53	認農		野菜	0.28 ha	ha	野菜	0.28 ha	ha		
54	認農		野菜	1.5 ha	ha	野菜	1.5 ha	ha		
55	認農		野菜	0.49 ha	ha	野菜	0.49 ha	ha		
56	認農		水稲、野菜	0.9 ha	ha	水稲、野菜	0.9 ha	ha		
57	認農		野菜	1.23 ha	ha	野菜	1.23 ha	ha		
58	認農		酪農	2.16 ha	ha	酪農	2.16 ha	ha		
59	認農		野菜	0.72 ha	ha	野菜	0.72 ha	ha		
60	認農		野菜	1.42 ha	ha	野菜	1.42 ha	ha		
61	認農		野菜	2.23 ha	ha	野菜	2.23 ha	ha		
62	認農		水稲、野菜	1.07 ha	ha	水稲、野菜	1.07 ha	ha		
63	認農		野菜	0.96 ha	ha	野菜	0.96 ha	ha		
64	認農		野菜	1.44 ha	ha	野菜	1.44 ha	ha		
65	認農		水稲、花卉	1.28 ha	ha	水稲、花卉	1.28 ha	ha		
66	認農		水稲、野菜	1.5 ha	ha	水稲、野菜	1.5 ha	ha		

67	認農		水稲、野菜	2.28 ha	ha	水稲、野菜	2.28 ha	ha		
68	認農		水稲、野菜	1.71 ha	ha	水稲、野菜	1.71 ha	ha		
69	認農		野菜	0.86 ha	ha	野菜	0.86 ha	ha		
70	認農		水稲、野菜	1.67 ha	ha	水稲、野菜	1.67 ha	ha		
71	認農		水稲、野菜	1.52 ha	ha	水稲、野菜	1.52 ha	ha		
72	認農		野菜	0.66 ha	ha	野菜	0.66 ha	ha		
73	認農		米麦、野菜	7.34 ha	ha	米麦、野菜	7.34 ha	ha		
74	認農		水稲、野菜	0.81 ha	ha	水稲、野菜	0.81 ha	ha		
75	認農		水稲、野菜	1.15 ha	ha	水稲、野菜	1.15 ha	ha		
76	認農		野菜	1.57 ha	ha	野菜	1.57 ha	ha		
77	認農		野菜	1.52 ha	ha	野菜	1.52 ha	ha		
78	認農		野菜	2.53 ha	ha	野菜	2.53 ha	ha		
79	認農		野菜	1.44 ha	ha	野菜	1.44 ha	ha		
80	認農		野菜	0.36 ha	ha	野菜	0.36 ha	ha		
81	認農		野菜	0.78 ha	ha	野菜	0.78 ha	ha		
82	認農		野菜	1.01 ha	ha	野菜	1.01 ha	ha		
83	認農		水稲、野菜	1.1 ha	ha	水稲、野菜	1.1 ha	ha		

84	認農		野菜	0.57 ha	ha	野菜	0.57 ha	ha		
85	認農		野菜	1.03 ha	ha	野菜	1.03 ha	ha		
86	認農		野菜	0.54 ha	ha	野菜	0.54 ha	ha		
87	認農		野菜	0.63 ha	ha	野菜	0.63 ha	ha		
88	認農		野菜	0.43 ha	ha	野菜	0.43 ha	ha		
89	認農		野菜	1.31 ha	ha	野菜	1.31 ha	ha		
90	認農		水稲、野菜	1.59 ha	ha	水稲、野菜	1.59 ha	ha		
91	認農		水稲、野菜	1.43 ha	ha	水稲、野菜	1.43 ha	ha		
92	認農		野菜	1.5 ha	ha	野菜	1.5 ha	ha		
93	認農		水稲、野菜	0.53 ha	ha	水稲、野菜	0.53 ha	ha		
94	認農		野菜	0.74 ha	ha	野菜	0.74 ha	ha		
95	認農		水稲、野菜	1.81 ha	ha	水稲、野菜	1.81 ha	ha		
96	認農		水稲、野菜	2.57 ha	ha	水稲、野菜	2.57 ha	ha		
97	認農		水稲、野菜	0.98 ha	ha	水稲、野菜	0.98 ha	ha		
98	認農		野菜	0.64 ha	ha	野菜	0.64 ha	ha		
99	認農		野菜	1.02 ha	ha	野菜	1.02 ha	ha		
100	認農		水稲、野菜	1.27 ha	ha	水稲、野菜	1.27 ha	ha		

101	認農		野菜	0.63 ha	ha	野菜	0.63 ha	ha		
102	認農		野菜	0.74 ha	ha	野菜	0.74 ha	ha		
103	認農		水稲、野菜	2.05 ha	ha	水稲、野菜	2.05 ha	ha		
104	認農		水稲、野菜	1 ha	ha	水稲、野菜	1 ha	ha		
105	認農		野菜	0.5 ha	ha	野菜	0.5 ha	ha		
106	認農		野菜	0.8 ha	ha	野菜	0.8 ha	ha		
107	認農		野菜	2.5 ha	ha	野菜	2.5 ha	ha		
108	認農		野菜	0.5 ha	ha	野菜	0.5 ha	ha		
109	認農		養鶏、野菜	1.97 ha	ha	養鶏、野菜	1.97 ha	ha		
110	認農		野菜	1.23 ha	ha	野菜	1.23 ha	ha		
111	認農		水稲、野菜	3.12 ha	ha	水稲、野菜	3.12 ha	ha		
112	認農		米麦、野菜	11.91 ha	ha	米麦、野菜	11.91 ha	ha		
113	認農		野菜	1.2 ha	ha	野菜	1.2 ha	ha		
114	認農		水稲、野菜	0.78 ha	ha	水稲、野菜	0.78 ha	ha		
115	認農		野菜	0.77 ha	ha	野菜	0.77 ha	ha		
116	認農		水稲、野菜	0.91 ha	ha	水稲、野菜	0.91 ha	ha		
117	認農		水稲、野菜	2.1 ha	ha	水稲、野菜	2.1 ha	ha		

118	認農		野菜	0.94 ha	ha	野菜	0.94 ha	ha		
119	認農		水稲、花卉	1.67 ha	ha	水稲、花卉	1.67 ha	ha		
120	認農		水稲、野菜	1.96 ha	ha	水稲、野菜	1.96 ha	ha		
121	認農		野菜	0.71 ha	ha	野菜	0.71 ha	ha		
122	認農		野菜	0.79 ha	ha	野菜	0.79 ha	ha		
123	認農		水稲、野菜	1.35 ha	ha	水稲、野菜	1.35 ha	ha		
124	認農		水稲、野菜	1.64 ha	ha	水稲、野菜	1.64 ha	ha		
125	認農		水稲、野菜	1.11 ha	ha	水稲、野菜	1.11 ha	ha		
126	認農		野菜	0.23 ha	ha	野菜	0.23 ha	ha		
127	認農		野菜	1.02 ha	ha	野菜	1.02 ha	ha		
128	認農		酪農	0.6 ha	ha	酪農	0.6 ha	ha		
129	認農		野菜	0.59 ha	ha	野菜	0.59 ha	ha		
130	認農		水稲、野菜	1.91 ha	ha	水稲、野菜	1.91 ha	ha		
131	認農		水稲、野菜	4.66 ha	ha	水稲、野菜	4.66 ha	ha		
132	認農		野菜	0.98 ha	ha	野菜	0.98 ha	ha		
133	認農		水稲、野菜	1.03 ha	ha	水稲、野菜	1.03 ha	ha		
134	認農		野菜	1.63 ha	ha	野菜	1.63 ha	ha		

135	認農		水稲、野菜	0.6 ha	ha	水稲、野菜	0.6 ha	ha		
136	認農		野菜	1.2 ha	ha	野菜	1.2 ha	ha		
137	認農		酪農	6 ha	ha	肉用牛	6 ha	ha		
138	認農		野菜	0.7 ha	ha	野菜	0.7 ha	ha		
139	認農		野菜	0.2 ha	ha	野菜	0.2 ha	ha		
140	認農		野菜	1.74 ha	ha	野菜	1.74 ha	ha		
141	認農		野菜	1.15 ha	ha	野菜	1.15 ha	ha		
142	認農		野菜	1.56 ha	ha	野菜	1.56 ha	ha		
143	認農		野菜	0.91 ha	ha	野菜	0.91 ha	ha		
144	認農		野菜	1.31 ha	ha	野菜	1.31 ha	ha		
145	認農		果樹	0.8 ha	ha	果樹	0.8 ha	ha		
146	認農		野菜	1.74 ha	ha	野菜	1.74 ha	ha		
147	認農		野菜	1.19 ha	ha	野菜	1.19 ha	ha		
148	認農		野菜	1.66 ha	ha	野菜	1.66 ha	ha		
149	認農		野菜	1.31 ha	ha	野菜	1.31 ha	ha		
150	認農		野菜	1.1 ha	ha	野菜	1.1 ha	ha		
151	認農		野菜	0.98 ha	ha	野菜	0.98 ha	ha		

152	認農		野菜、水稲	3.03 ha	ha	野菜、水稲	3.03 ha	ha		
153	認農		野菜	1.82 ha	ha	野菜	1.82 ha	ha		
154	認農		野菜	1.39 ha	ha	野菜	1.39 ha	ha		
155	認農		水稲、野菜	1.41 ha	ha	水稲、野菜	1.41 ha	ha		
156	認農		野菜	2.06 ha	ha	野菜	2.06 ha	ha		
157	認農		野菜	0.53 ha	ha	野菜	0.53 ha	ha		
158	認農		酪農	5.45 ha	ha	酪農	5.45 ha	ha		
159	認農		野菜	0.46 ha	ha	野菜	0.46 ha	ha		
160	認農		野菜	1.47 ha	ha	野菜	1.47 ha	ha		

笠懸地区(阿左美)

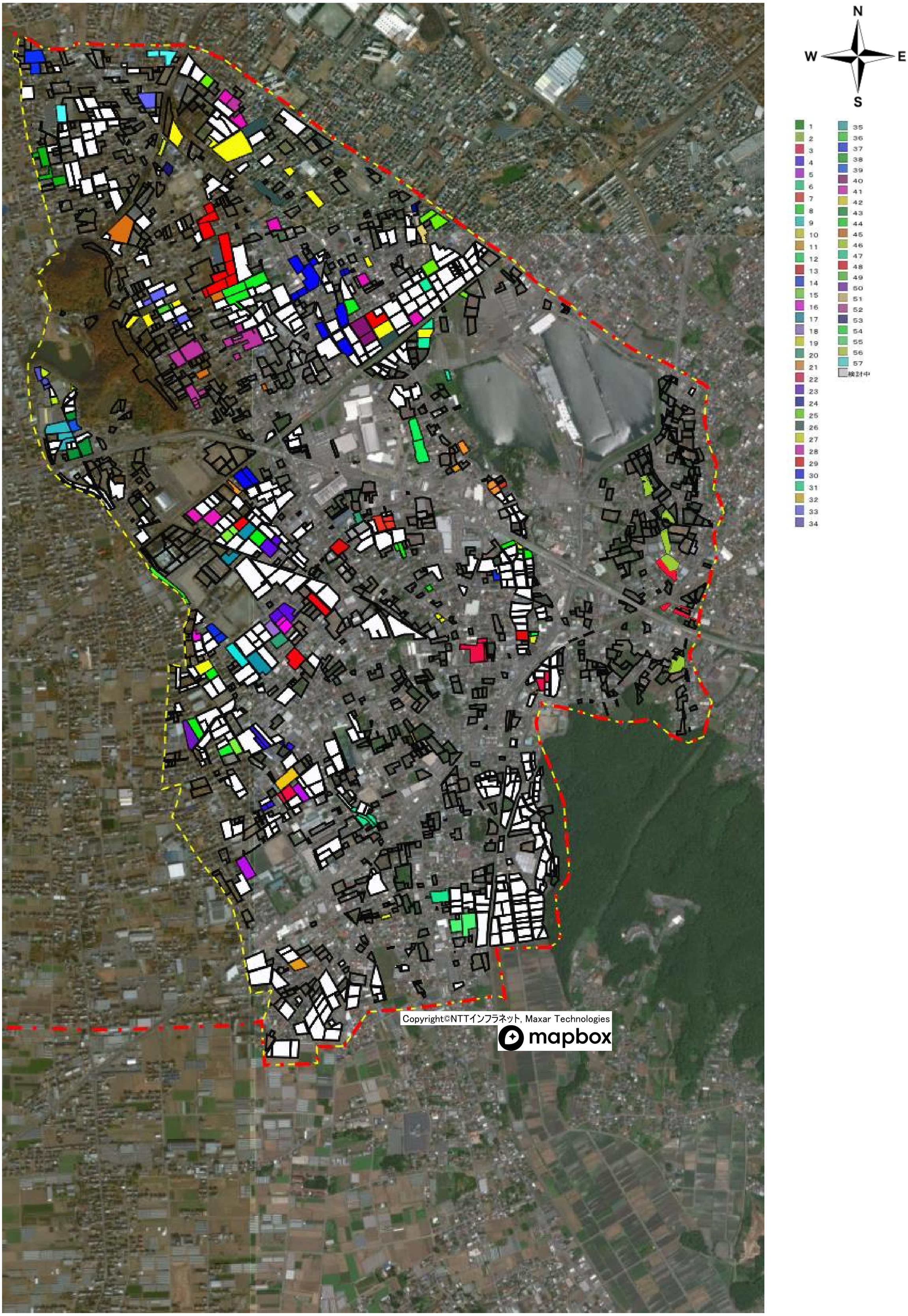
N
W
E
S
1
2
3
4
5
6
7
8
9
10
11
12
13
14
15
16
17
18
19
20
21
22
23
24
25
26
27
28
29
30
31
32
33
34
35
36
37
38
39
40
41
42
43
44
45
46
47
48
49
50
51
52
53
54
55
56
57
検討中
Copyright©NTTインフラネット, Maxar Technologies
mapbox

笠懸地区(久宮)

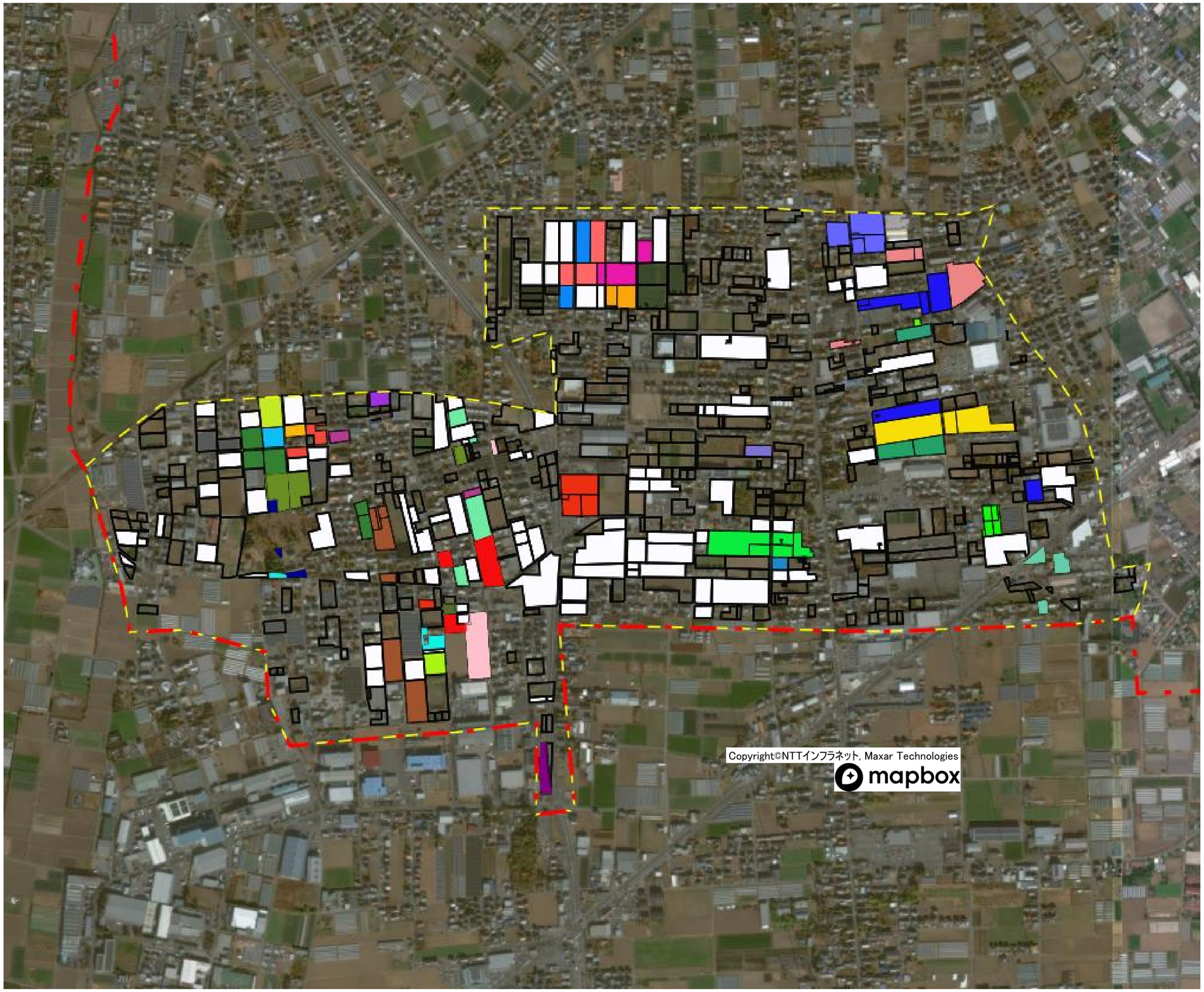

1
2
3
4
5
6
7
8
9
10
11
12
13
14
15
16
17
18
19
20
21
22
23
24
25
26
27
28
29
30
31
32
33
34
検討中

笠懸地区(鹿)

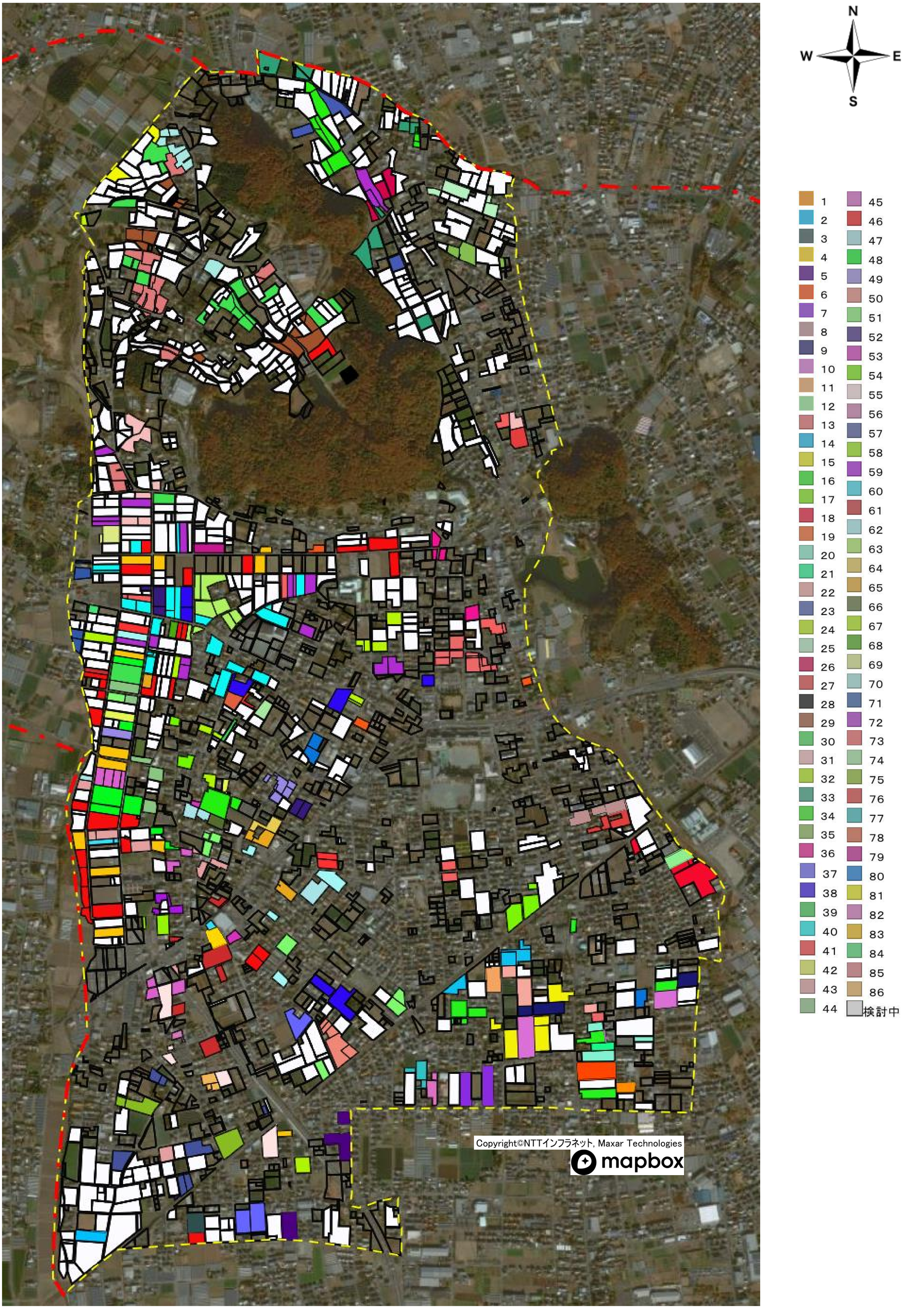
N
W
E
S
1
2
3
4
5
6
7
8
9
10
11
12
13
14
15
16
17
18
19
20
21
22
23
24
25
26
27
28
29
30
31
32
33
34
35
36
37
38
39
40
41
42
43
44
45
46
47
48
49
50
51
52
53
54
55
56
57
58
59
60
61
62
63
64
65
66
67
68
69
70
71
72
73
74
75
76
77
78
79
80
81
82
83
84
85
86
検討中
Copyright©NTTインフラネット, Maxar Technologies
mapbox

笠懸地区(西鹿田)

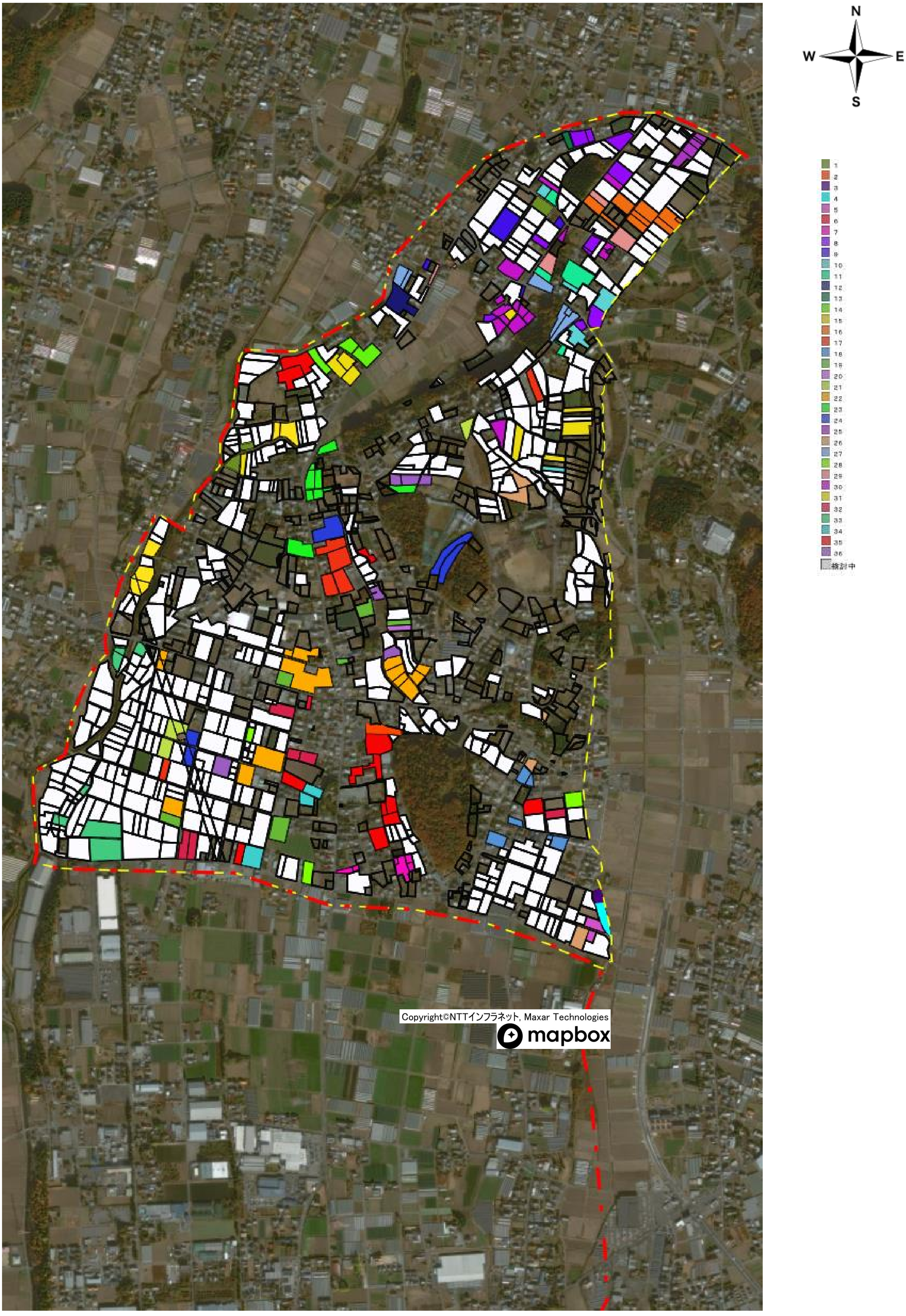
N
W
E
S
1
2
3
4
5
6
7
8
9
10
11
12
13
14
15
16
17
18
19
20
21
22
23
24
25
26
27
28
29
30
31
32
33
34
35
36
検討中
Copyright©NTTインフラネット, Maxar Technologies
mapbox